

Tablica broj 4. Orijentacijski broj vezova u lukama

Tip luke	Broj vezova
LUKA OTVORENA ZA MEĐUNARODNI PROMET	
Luka za putnički i teretni promet	5
Luka za teretni, putnički i teretni promet	3
LUKA OTVORENA ZA JAVNI PROMET	25
Lokalno značajna	
Komunalni vezovi (8-8 m)	654
Batula	534
Pointa Solitudo	58
Solitudo	62
Istinski brodovi	47
Batula 2 (18-20 m)	16
Batula 1 (15-18 m)	26
LUKE POSEBNE NAMJENE	224
Marina Grad	10
do 8 m	45
8-10 m	32
10-12 m	41
12-15 m	20
15-18 m	31
18-22 m	42
22-26 m	3
Športska luka Čitluk	130
do 8 m	41
8-10 m	35
10-12 m	23
12-15 m	8
15-18 m	15
Športska luka Solitudo	125
do 8 m	100
8-10 m	25

* U sklopu teretne luke planira se uređenje prilaza za prihvat hidrovlasna

GRANICE

- GRANICA OBUKVATA LUKA

PROMET

- PROMETNE POVRŠINE
- GLAVNA GRADSKA ULICA
- GRADSKA ULICA
- OSTALE ULICE
- MOST
- TUNEL
- TRASA TUNELA U ISTRAŽIVANJU
- MOGUĆA REKONSTRUKCIJA POSTOJEĆE PROMETNICE
- KRIZALJE U ISTRAŽIVANJU
- KARAKTERISTIČNI POPREČNI PRESJEK
- AUTOBIZNI KOLOVOZI I AUTOBIZNI TERMINAL
- TERMINAL ZA BRIDOVE NA KRIZALJAMA I TRAJEKTNI TERMINAL
- BEZBESNA POSTAJA
- JAVNA SETNICA (BIKLESTIČKA STAZA)
- STAJALIŠTE AUTOBUSA
- JAVNA PARKINGLJETA
- GARAŽE U FUNKCIJI PLANIRANIH SADRŽAJA
- GARAŽE U FUNKCIJI PLANIRANIH SADRŽAJA ZA JAVNO KORIŠTENJE
- PRILJUČAK NA PROMETNU I KOMUNALNU INFRASTRUKTURU
- ZELENILO U POTREBI

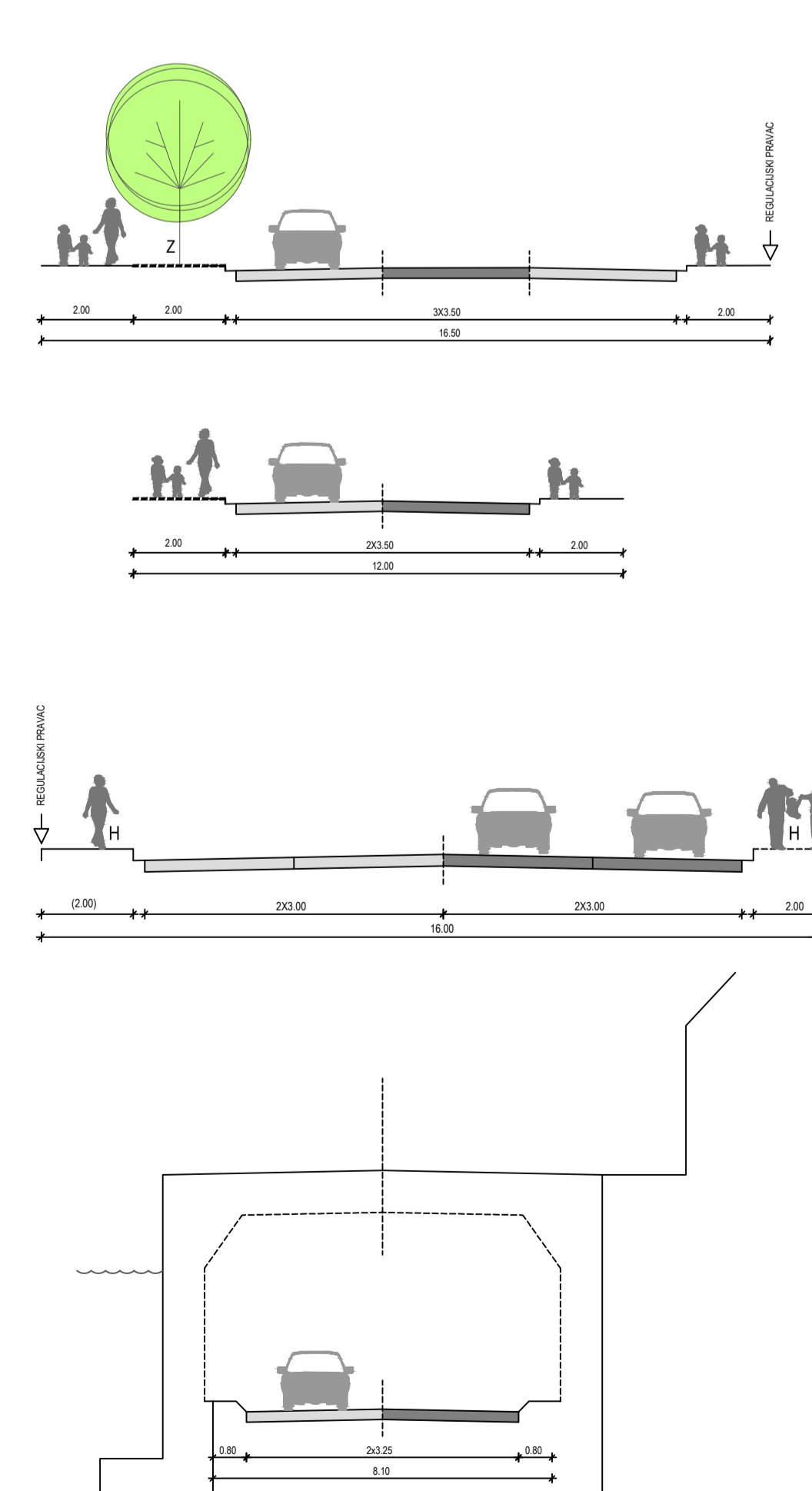
POMORSKI PROMET

- GRANIČNI POMORSKI PRIELAZ
- LUČNI KONTROLNI CENTAR
- PRISTANIŠTE ZA HIDROAVION

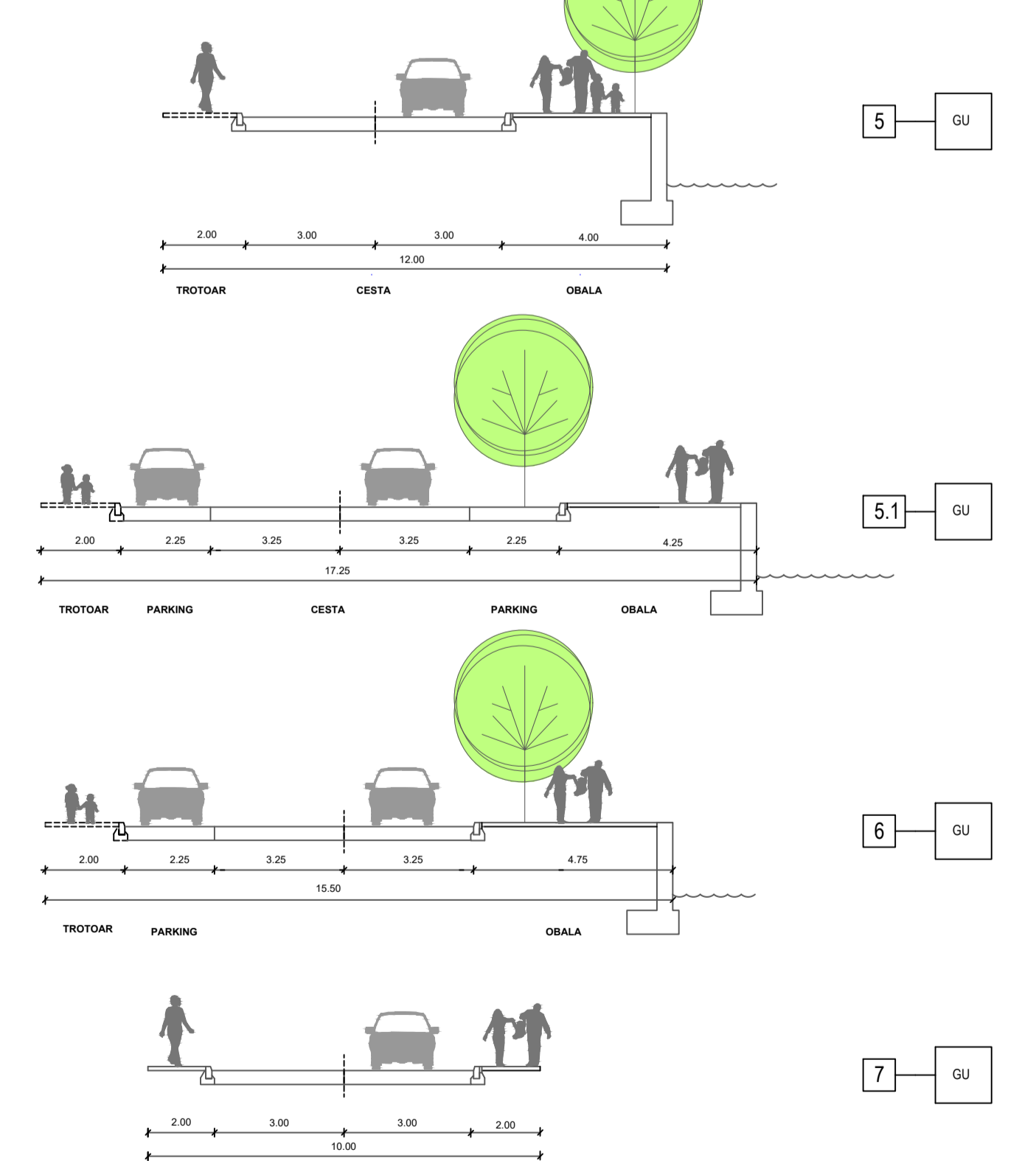
POVRŠINE INFRASTRUKTURNIH SUSTAVA MORSKE LUKE OTVORENE ZA JAVNI PROMET

- LUKA OSOBITOG (MEĐUNARODNOG) GOSPODARSKOG INTERESA ZA RH
 - IS-1 Ispravna luka za međunarodni promet
 - IS-2 Luka za putnički i teretni promet
 - IS-3 Luka za teretni, putnički i teretni promet
 - IS-4 Ispravna luka
- LUKA OTVORENA ZA JAVNI PROMET LOKALNOG ZNAČAJA
 - IS-1 Ispravna luka
 - IS-2 Ispravna luka 2
 - IS-3 Ispravna luka
 - IS-4 Ispravna luka
- MORSKA LUKA POSEBNE NAMJENE
 - LN Ispravna luka
 - LS Ispravna luka "Open"
 - LS Ispravna luka "Solitudo"
 - Koridor plovne put
 - međunarodni plovni put
 - unutar plovni put

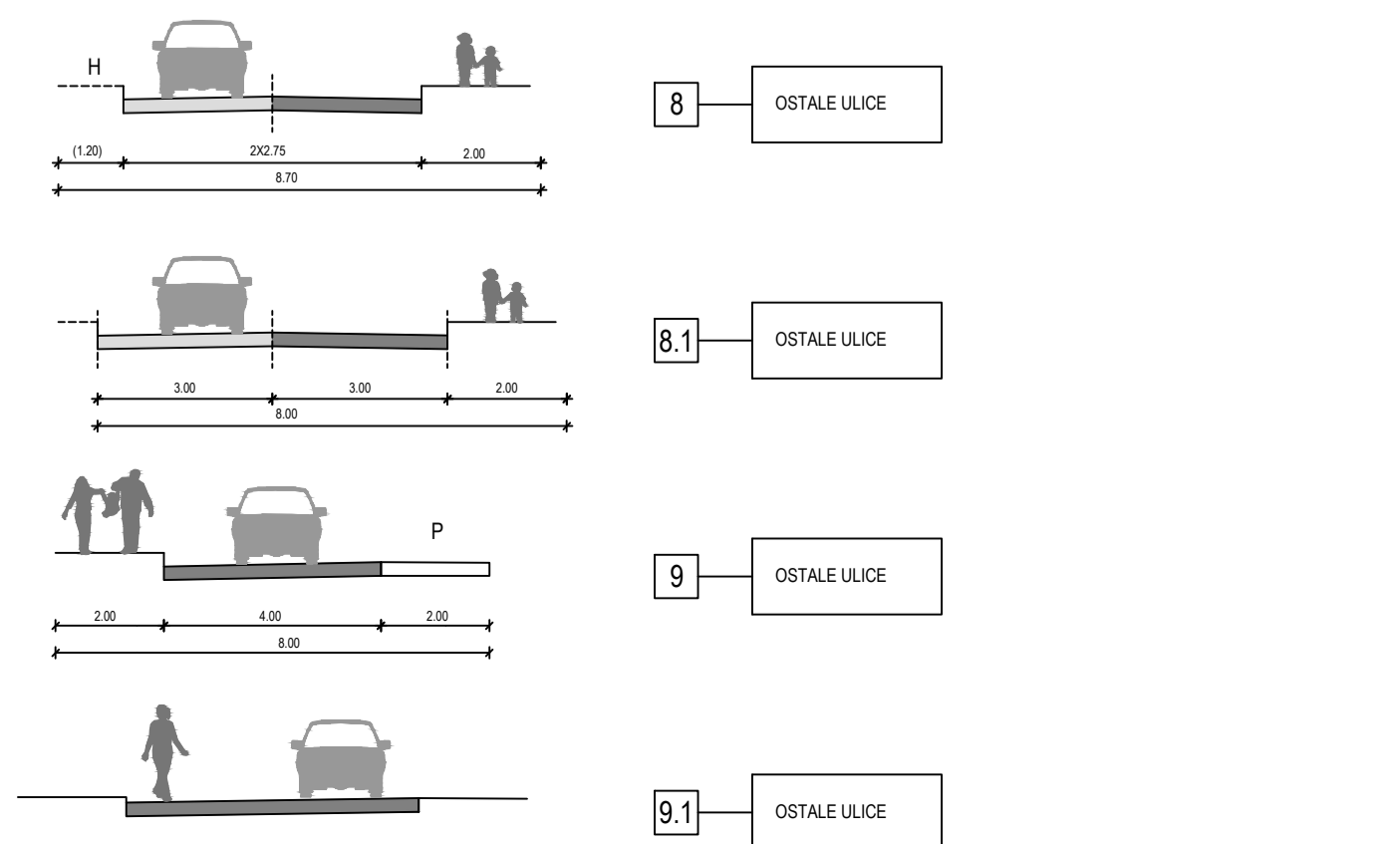
POPREČNI PRESJECI CESTA mjerilo 1:100
GLAVNA GRADSKA ULICA



GRADSKA ULICA



OSTALE ULICE



Štampano: M 1:2 000
200 m

Ime:	DUBROVAČKO - NERETVANSKA	Općina:	DUBROVNIK
Ime i pretilost ulice:	URBANISTIČKI PLAN UREĐENJA "GRUŠKI AKVIATORIJ"		
Elaborat predložak tablica odobro za provedbu i grafičkog dijela plana			
Ime i pretilost projekta:	PROMETNA, ULIČNA I KOMUNALNA INFRASTRUKTURNA MREŽA PROMETNI SUSTAV		
Broj kategorizacijske prijava:	2.1.	Broj kategorizacijske prijava:	1:2 000
Ime i pretilost projekta:	"Štampani plani Grada Dubrovnika" 2024.		
Ime i pretilost projekta:	"Štampani plani Grada Dubrovnika" 0111, 0201, 1702-športski sektor, 104		
Ime i pretilost projekta:	GRAD DUBROVNIK Upravni odjel za urbanizam, prostorno planiranje i zaštitu okoliša		
Ime i pretilost projekta:	APE d.o.o. za arhitekturu, planiranje i ostale poslovne djelatnosti		
Ime i pretilost projekta:	M.P. MIRELA ČORBAŠ, ing.ing.ing.		
Ime i pretilost projekta:	Odbor za Statu i Poslovanje Gradskog vijeća Grada Dubrovnika		
Ime i pretilost projekta:	Predsjednik: JASMIN ĐERVAČIĆ, mag.ing.stroj.ing.ing.		